

Provincie ANTWERPEN.

# Gemeente PUTTE.

2e Afd. - Deelgemeente BEERZEL.

## OPMETINGSPLAN van een perceel bouwgrond.

- GELEGEN langsheen Beerzelhof.
- KADASTER: Sectie B, nr. 28/A.
- OPPERVLAKTE volgens opmeting: 7a89ca.

Het huidige opgemeten perceel bouwgrond is het lot 4 van de goedgekeurde verkaveling van 16/05/1995. Ref. gemeente: V.20/94. Ref. Stedenbouw: 098/515.

Opgemaakt door Landmeterskantoor

**IVO FRANSEN** b.v.b.a.

Schriekstraat, 40. 2223 SCHRIEK.

tel: 0476/22.93.49. - fax: 015/23.05.42.


[ivofransen@telenet.be](mailto:ivofransen@telenet.be)

De landmeter-expert - Ivo FRANSEN - LAND40953.

Beëdigd voor de Rechtbank van Eerste Aanleg te Mechelen.

15 december 2018.

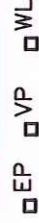
### VERKLARING:



BESTAAND GEBOUW MET HUISNUMMER.



GEBOUW NIET IN METSELWERK.



Electriciteits-, Verlichtingspaal; Waterleidingputje.



Riolering met inspectieput.



Gracht / grachtoverkluizing.



Asfijn rijbaan.



Gemene haag.



BOUWSTROOK VOOR HOOFDGEBOUWEN.



BOUWSTROOK BIJGEBOUWEN.



BESTAANDE SCHEIDINGSPAAL



TE PLAATSEN SCHEIDINGSPAAL



METALEN BUIS.



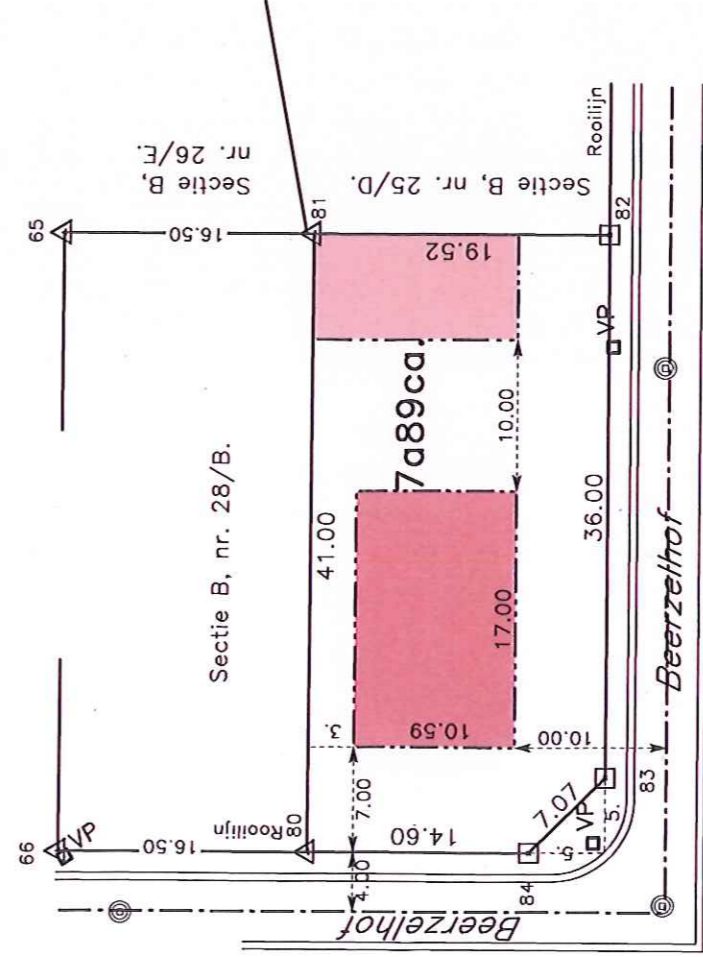
HOUTEN PIKET.



NIET GEMATERIALISEERD GRENSPUNT.

### COORDINATENTABEL Lambert 72.

Nr.	X	Y
65	171545.801	194989.948
66	171552.531	194949.505
80	171568.806	194952.218
81	171562.076	194992.662
82	171581.332	194995.873
83	171587.308	194960.373
84	171583.206	194954.620



GRONDPLAN - Schaal: 1/500.



SITUATIEPLAN - Schaal: 1/2.500.