

PLAN 2

PLAN KELDER

HEIST-OP-DEN-BERG 6°afd. / Booischot





Sectie C nr. 1087/X, 1088/T

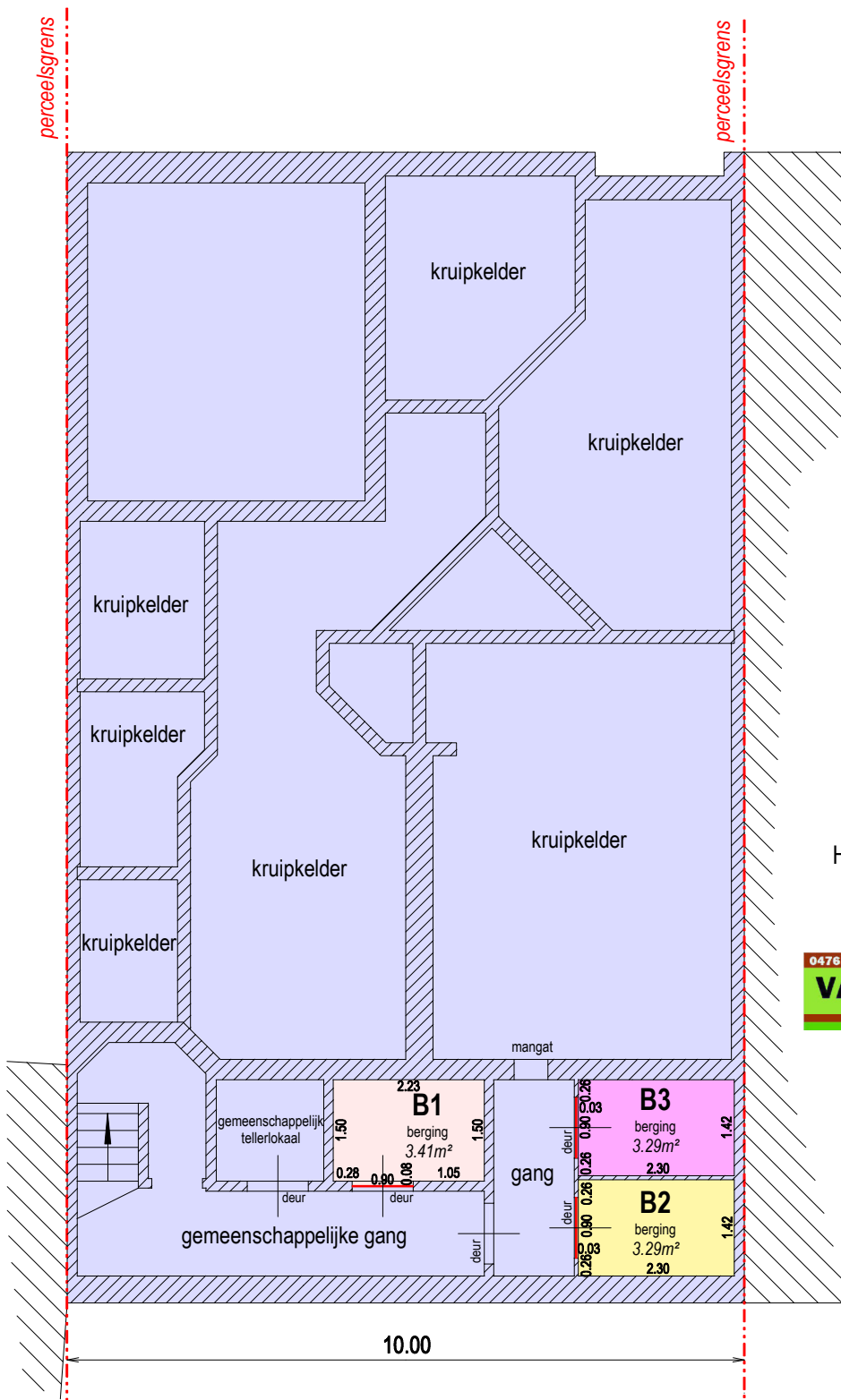
(PLAN ID. = ./.)

(GPID = .)

Dorpsstraat 64F te 2221 Booischot

LEGENDE :

-  = in mede-eigendom
-  **B 1** = Berging 1 (3.41m² = bruto opp. niveau)
* netto opp. totale entiteit = .m² *
GPID = . .
-  **B 2** = Berging 2 (3.29m² = bruto opp. niveau)
* netto opp. totale entiteit = .m² *
GPID = . .
-  **B 3** = Berging 3 (3.29m² = bruto opp. niveau)
* netto opp. totale entiteit = .m² *
GPID = . .



OPGEMAAKT DOOR :

GEENS Pieter

Landmeter-expert (LAN 171719)

Wettelijk beëdigd door de Rechtbank van
Eerste Aanleg te Leuven op 12.03.2012

Heist-op-den-Berg, 30 november 2022.

IN OPDRACHT VAN :

0476 77 92 91 MARCEL - RUTGER 0473 24 51 02
VAN DEN VONDER - DE CAT
LANDMETER-EXPERT VASTGOEDMAKELAARS

Leopoldlei 3A
2220 Heist-op-den-Berg

info@vandenvonder-decat.be

GSM : 0473 / 24 51 02

Schaal : 1/100