

PLAN 5

PLAN TWEEDE VERDIEPING

HEIST-OP-DEN-BERG 6°afd. / Booischot


Sectie C nr. 1087/X, 1088/T


(PLAN ID. = ./.)

(GPID = .)

Dorpsstraat 64F te 2221 Booischot


LEGENDE :

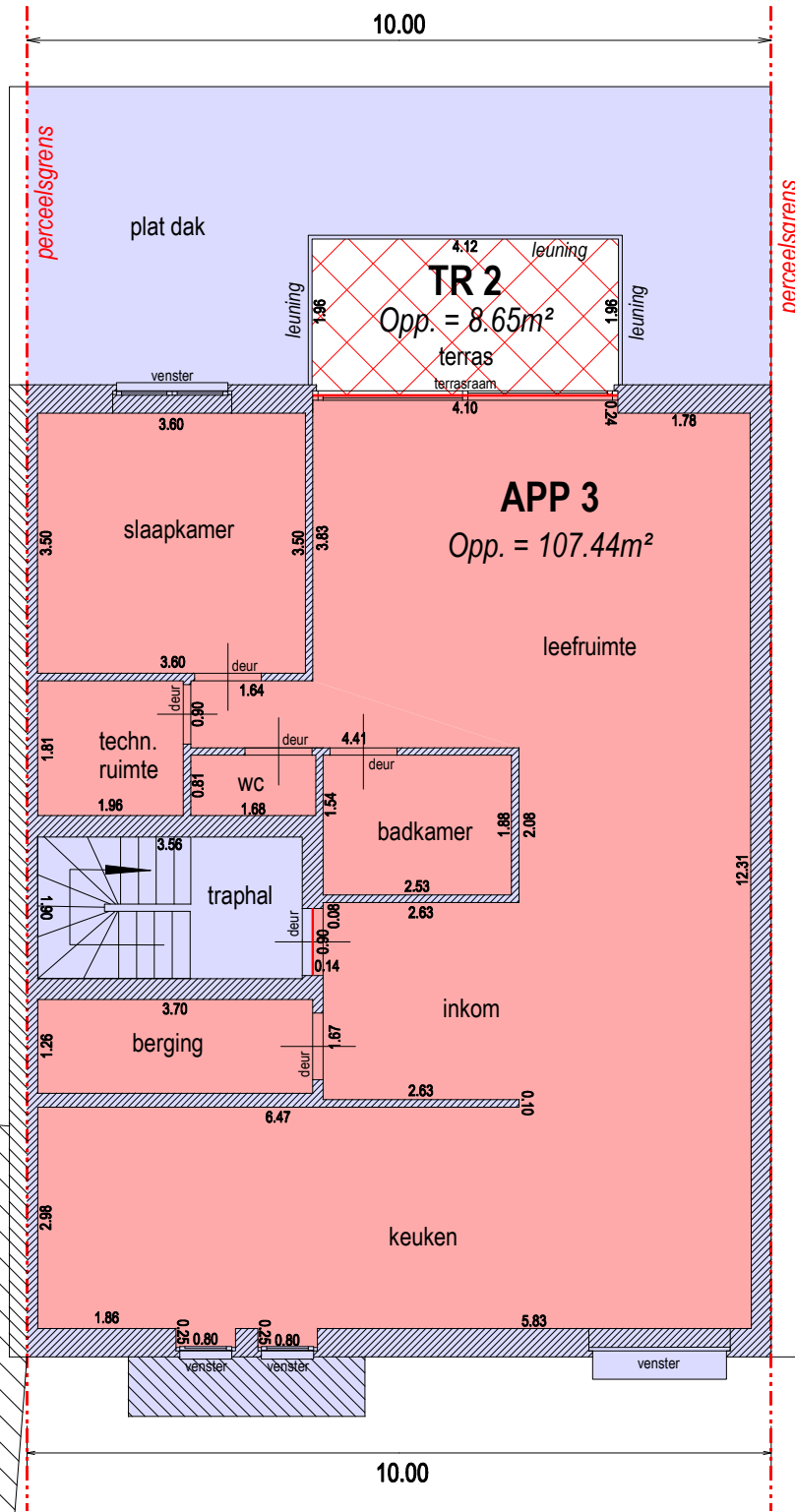
 = in mede-eigendom

 App 3 = Appartement 3 (107.44m² = bruto opp. niveau)

* netto opp. totale entiteit = .m²*

GPID = . .

 TR 2 = Exclusief privaat gebruiksrecht (terras) voor App 2
(8.65m² = bruto opp. niveau)



OPGEMAAKT DOOR :

GEENS Pieter

Landmeter-expert (LAN 171719)
Wettelijk beëdigd door de Rechtbank van
Eerste Aanleg te Leuven op 12.03.2012

Heist-op-den-Berg, 30 november 2022.

IN OPDRACHT VAN :

0476 77 92 91 MARCEL - RUTGER 0473 24 51 02
VAN DEN VONDER - DE CAT
LANDMETER-EXPERT VASTGOEDMAKELAARS

Leopoldlei 3A
2220 Heist-op-den-Berg

info@vandenvonder-decat.be

GSM : 0473 / 24 51 02

Schaal : 1/100